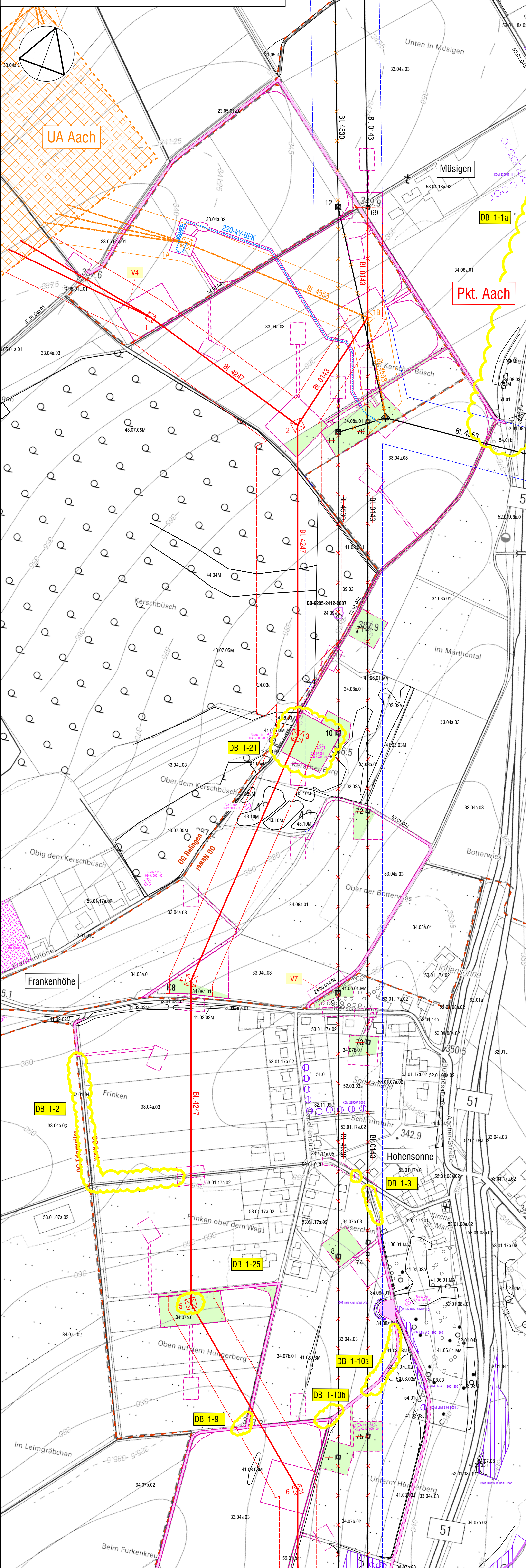
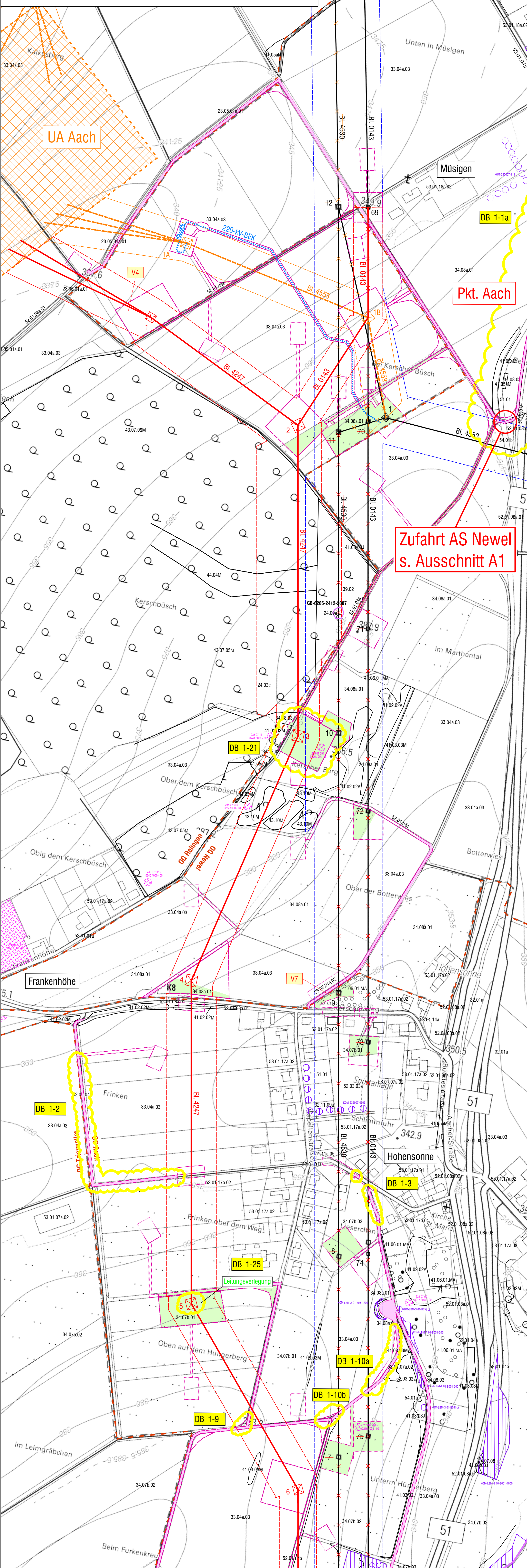


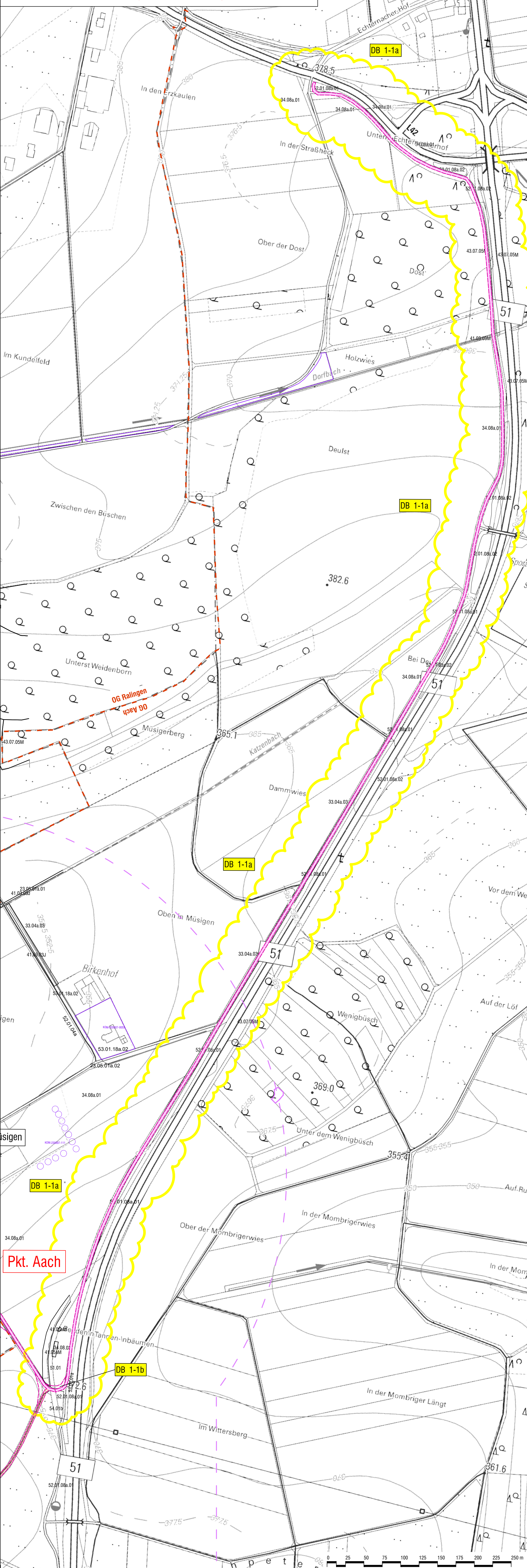
beantragte Planung - Stand: Oktober 2024



1. Deckblattänderung - Stand: September 2025



1. Deckblattänderung - Stand: September 2025











LEGENDE
















TECHNISCHE PLANUNG - DARSTELLUNG DER VORHABEN

- | | |
|---|---|
|  | vorn, Freileitung mit Mast, Mast-Nr., Schutzstreifen, Bezeichnung (Bauleit-Nr.) |
|  | entlastete Freileitung mit Mast, Mast-Nr., Schutzstreifen, Bez. (Bauleit-Nr.)
(vorhanden NW 71, Aspiration GmHk - Genehmigung BStA) |
|  | gggl. Freileitung mit Mast, Mast-Nr., Schutzstreifen, Bezeichnung (Bauleit-Nr.)
(vorhanden NW 71, Aspiration GmHk - Genehmigung BStA) |
|  | gggl. Freileitung mit Vogelschutzumkleidung (Mast-Nr. 19 - Sonderregeln)
(vorhanden NW 71, Aspiration GmHk - Genehmigung BStA) |
|  | (gggl. entl. Freileitung im Großkraftzentrum Luxemburg
(vorhanden Ents. Luxemburg S.A. - Genehmigung durch Dritte) |
|  | gggl. Umspannanlage Aach
(weiteres Vorhaben Aspiration GmHk - Genehmigung SSG Nord) |
|  | gggl. Stütze zur Aufrechterhaltung der Stromversorgung
(vorhanden NW 71, Aspiration GmHk - Genehmigung BStA) |
|  | gggl. BEK zur Aufrechterhaltung der Stromversorgung mit Bauzaun
(vorhanden NW 71, Aspiration GmHk - Genehmigung BStA) |
|  | entlastete Freileitung mit Mast, Mast-Nr., Schutzstreifen, Bez. (Bauleit-Nr.)
(weiteres Vorhaben Aspiration GmHk - Genehmigung SSG Nord) |
|  | gggl. Freileitung mit Mast, Mast-Nr., Schutzstreifen, Bezeichnung (Bauleit-Nr.)
(weiteres Vorhaben Aspiration GmHk - Genehmigung SSG Nord) |
|  | entl. Freileitung mit Mast, Mast-Nr., Schutzstreifen, Bez. (Bauleit-Nr.)
(weiteres Vorhaben Westnetz GmHk - Genehmigung SSG Nord) |
- Zusatz** über vorhandene Straßen und Wege
(mit temporärer bzw. ganz andauernder Inanspruchnahme unbefestigter Flächen)
- temporäre Inanspruchnahme unbefestigter Flächen
(Zugewegungen und Arbeitsflächen für Neubau, Freileitungsprovisionen, Baueinstütztafel)
- temporäre bzw. ganz andauernde Inanspruchnahme unbefestigter Flächen
(Zugewegungen und Arbeitsflächen für Demontage, Substitutions- und Schutzgeräte für bestehende

SCHUTZGEBIETE

- | | | | |
|---|--|---|--|
|  | Natura 2000-Gebiet
Flora-Fauna-Habitat-Gebiet |  | Naturschutzgebiet |
|  | FFH-Lebensraumtyp
mit Code |  | Kompensationsflächen
gem. LANS |
|  | Gesetzlich geschütztes
Biotop gem. § 30 BnatschG |  | Überschwemmungsgebiet |
|  | Gesetzlich geschütztes
Grünland gem. § 15 LANSchG |  | Nr. des Schutzgebietes
gem. Schutzbeschl. § Register 14.1 |

BIOTOPTYPEN GEMÄSS BKOMPV

- | | | | |
|---|---|---|--|
|  | Gewässer
Code 23 (Inland) / 24 (ahersnd) |  | Feldgehölze
Code 41 |
|  | Felsen und offene Böden
Code 32 |  | Waldmantel
Code 42 |
|  | Acker
Code 33 |  | Laubmischwälder
Code 43 |
|  | Weinstaub
Code 35 |  | Nadelmischwälder
Code 44 |
|  | Grünland
Code 34 |  | Freiflächen / Grünanlagen
Code 51 |
|  | Strauchwiesen
Code 34 (mit Baumständern) |  | Verkehr / Gewerbetliche
Code 52 / Code 53 / Code 54 |
|  | Trockenmassen
Code 34 |  | Bauwerke (Wohnen)
Code 53 |
|  | Saune, Staudenflächen
Code 39 | 33.004.03 | Code gem. BkompV
Erfassungsj.: Register 14.3.3 |

SONSTIGE DARSTELLUNGEN

- Altlastenflächen mit Nr.
VG Trier-Land
- Koordinatenraster ETRS 89 UTM-32N (EPSG-Code 25832)

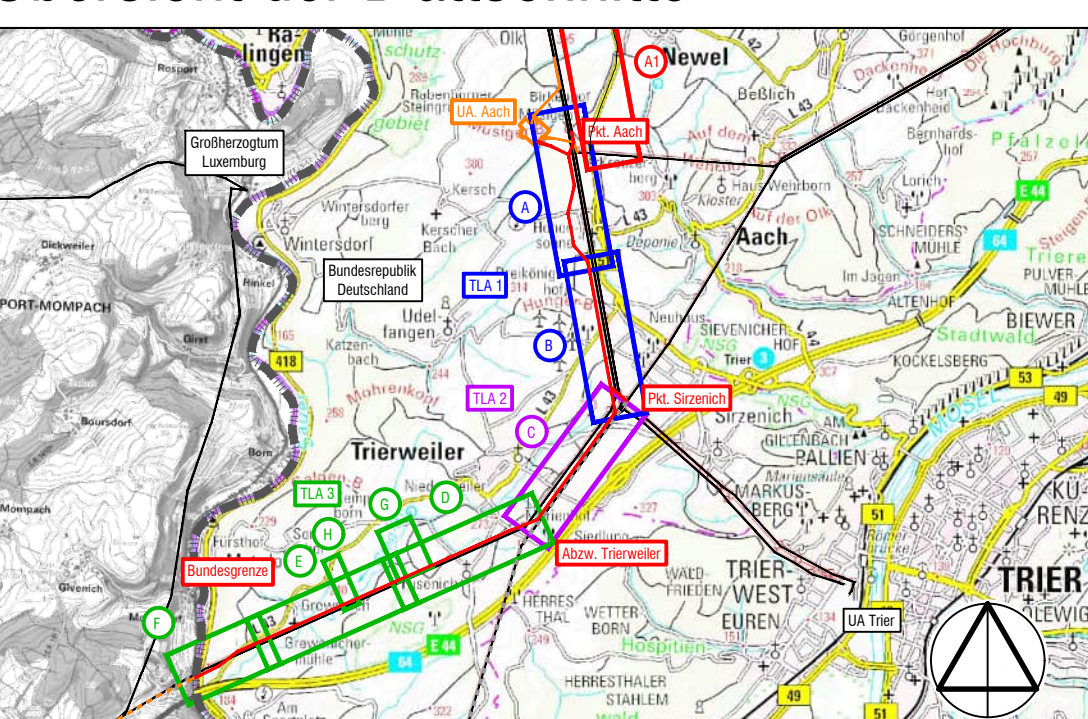
- WIEDERHERSTELLUNG VON BIOTOPTYPEN**
- | | | | |
|---|--|---|--|
|  | Rekultivierung intensiv genutztes Grünland |  | Rekultivierung gesetzlich geschütztes Grünland |
|---|--|---|--|

VERMEIDUNGS-/MINDERUNGS- UND SCHUTZMASSNAHMEN

- | | |
|------|---|
| | (im Plan verordnete Maßnahmen sind fest dargestellt, die anderen gelten für alle baubedingt in Anspruch genommenen Flächen und deren Umfeld) |
| V7 | |
| V 1 | Ökologische Baubegleitung (ÖB) |
| V 2 | Bodenkundliche Baubegleitung (BBB) |
| V 3 | Wasserrechtliche Baubegleitung (WB6) |
| V 4 | Bauvorbereitende und baubegleitende bodenkundlich-
pflanzliche Untersuchungen |
| V 5 | Schutz von kulturhistorisch bedeutsamen Bauwerken oder
Einzelobjekten |
| V 6 | Verwendung von Fahrböhlen oder -plätzen |
| V 7 | Schutzpläne zur Abgrenzung schutzwürdiger Bereiche |
| V 8 | Wasserhaltung in Baugruben |
| V 9 | Schutz vor Schadschotfeinträgen |
| V 10 | Reptilienschutzmaßnahmen |
| V 11 | Gehölzbrüter - Reviorkontrollen, ggf. Bauteilenbeschränkungen |
| V 12 | Gehölzbrüter - Entlassung, ggf. gesteuert auf Freilassungsmass |
| V 13 | Höhlenbrüter - Reviorkontrollen, ggf. Bauteilenbeschränkungen |
| V 14 | Offenlandbrüter - Reviorkontrollen, ggf. Bauteilenbeschränkungen |
| V 15 | Erhalt und Wiederherstellung von gesetzl. gesch. Grünland |
| V 16 | Vögelbeschränkungen an den Erdsäulen |
| V 17 | Reaktivierung der für die Baugruben beanspruchten Flächen |
| V 18 | Zeitliche Abschneidung der Gehölzreife |

Übersicht der Blattschnitte

11 : 100,000



1. Deckblattänderung Vorhaben Nr. 71
Markierung der Änderungsbereiche mit Nr.

Ersatzneubau der 380-kV-Höchstspannungsfreileitung
Aach - Bundesgrenze, Bl. 4247, Vorhaben Nr. 71 gemäß BBPlG
Ersatzneubau von zwei 110-kV-Stromkreisen der Westnetz GmbH
zwischen dem Pkt. Aach und dem Pkt. Sirzenich

amprion westnetz

<p>LANDSCHAFT !</p> <p>BÜRO FÜR LÄNDSCHAFTSPLANUNG GMBH LANDSCHAFTSARCHITEKTEN AKW BACHSTRASSE 22 • 52006 AACHEN TEL (0441) 50 00 07 • FAX (0441) 50 99 96</p>	
---	---

Landchaftspflegerischer Begleitplan
Maßnahmenplan

Festgestellt nach § 24 NABEG Bonn, den	REGISTER 14
---	----------------

14

1 : 2.500

BEITRAG	DATUM
J-NR	10/25
STER	

14.4.1.1 DB1